

















ЛЕГЕНДА

-  граница Урбанистичког пројекта
-  постојећи објект Градске управе који је под заштитом Завода за заштиту споменика културе
-  објекти предвиђени за рушење
-  снимљено стање-постојећи коловоз
-  катастарско стање
-  снимљено стање - објекти

ПОСТОЈЕЋА ИНФРАСТРУКТУРА

-  електрични стуб
-  семафор
-  ревизионо окно (округло)
-  ревизионо окно (четвороугаоно)
-  телефонска шахта
-  водоводна шахта (четвртаста)
-  чесма јавна
-  контролно окно топлводно
-  трансформаторска станица
-  улични сливник

INFLEKSIJA BIRO ZA PROJEKTOVANJE Београд, Београдска 40 tel.+381(0)64 2468578			
Ишеститор	ГРАД ЗАЈЕЧАР		
Предмет	УРБАНИСТИЧКИ ПРОЈЕКАТ КОМПЛЕКСА ОБЈЕКАТА ЈАВНЕ УПРАВЕ У ЗАЈЕЧАРУ на к.п.бр.9667 КО Зајечар и дела Дубровачке улице, к.п.бр.9649 КО Зајечар		
Графички прилог	ПОСТОЈЕЋЕ СТАЊЕ СА ГРАНИЦОМ УРБАНИСТИЧКОГ ПРОЈЕКТА		
Одговорни урбаниста	Вера Зечевић, дипл.инж.арх.		
сарадници			
датум Мај 2016	број пројекта 17/16	размера 1:500	лист бр. 1