

Број: 03-98/1-2023
26.12.2023.godine
S o k o b a њ а

ELABORAT UREĐENJA OBALE SA POSTAVLJANJEM PRISTUPNIH PONTONA



2. SADRŽAJ

1.	Naslovna strana elaborata
2.	Sadržaj
3.	Rešenje o registraciji
4.	Odluka o određivanju odgovornog projektanta
5.	Licenca odgovornog projektanta
6.	Tehnički opis radova
7.	Numerička dokumentacija- predmer i predračun



Република Србија
Агенција за привредне регистре



5000117966096

Регистар привредних субјеката

БД 82785/2016

Дана, 20.10.2016. године
Београд

Регистратор Регистра привредних субјеката који води Агенција за привредне регистре, на основу члана 15. став 1. Закона о поступку регистрације у Агенцији за привредне регистре („Службени гласник РС“, бр. 99/2011, 83/2014), одлучујући о јединственој регистрационој пријави оснивања правних лица и других субјеката и регистрације у јединствени регистар пореских обвезника, коју је поднео/ла:

Име и презиме: Бојан Тодосијевић

доноси

РЕШЕЊЕ

Усваја се јединствена регистрациона пријава оснивања правних лица и других субјеката и регистрације у јединствени регистар пореских обвезника, па се у Регистар привредних субјеката региструје:

Јавно предузеће Зеленило-Сокобања Сокобања

са следећим подацима:

Пословно име: Јавно предузеће Зеленило-Сокобања Сокобања

Регистарски број/Матични број: 21235423

ПИБ (додељен од Пореске управе РС): 109750670

Правна форма: Јавно предузеће

Седиште: Сокобања, Војислава Илића 2, Сокобања, 18230 Сокобања, Србија

Претежна делатност: 8130 - Услуге уређења и одржавања околине

Време трајања: неограничено

Основни капитал:

Новчани капитал

Уписан: 1.000.000,00 RSD

Уплаћен: 1.000.000,00 RSD

Подаци о члановима:

- Назив: ОПШТИНА СОКОБАЊА

Подаци о улогу члана

Новчани улог

Уписан: 1.000.000,00 RSD

Уплаћен: 1.000.000,00 RSD

Удео: 100,00%

Законски (статутарни) заступници:**Физичка лица:**

- Име и презиме: Бојан Тодосијевић
ЈМБГ: 0705968753715
Функција у привредном субјекту: Директор
Начин заступања: самостално

Надзорни одбор:**Председник надзорног одбора:**

- Име и презиме: Слободан Кокерић
ЈМБГ: 2211963860054

Чланови надзорног одбора:

- Име и презиме: Горан Ђокић
ЈМБГ: 3004963753728
- Име и презиме: Радомир Антић
ЈМБГ: 1311948753714

Датум оснивачког акта: 30.09.2016 године

Регистрација документа:

Уписује се:

- Оснивачки акт - Пречишћен текст од 30.09.2016 године.
- Статут од 10.10.2016 године.

Образложење

Поступајући у складу са одредбом члана 17. став 3. Закона о поступку регистрације у Агенцији за привредне регистре, подношењем јединствене регистрационе пријаве оснивања правних лица и других субјеката и регистрације у јединствени регистар пореских обвезника број БД 82785/2016, дана 18.10.2016. године, подносилац је задржао право приоритета одлучивања о тој пријави, засновано подношењем пријаве која је решењем Регистратора БД 75674/2016 од 22.09.2016. године одбачена, јер је утврђено да нису испуњени услови из члана 14. став 1. тачка 8. истог Закона.

Проверавајући испуњеност услова за регистрацију, прописаних одредбом члана 14. Закона о поступку регистрације у Агенцији за привредне регистре, Регистратор је утврдио да су испуњени услови за регистрацију, па је одлучио као у диспозитиву решења, у складу са одредбом члана 16. Закона.

Висина накнаде за вођење поступка регистрације утврђена је Одлуком о накнадама за послове регистрације и друге услуге које пружа Агенција за привредне регистре („Сл. гласник РС“, бр. 119/2013, 138/2014, 45/2015 и 106/2015).

УПУТСТВО О ПРАВНОМ СРЕДСТВУ:

Против овог решења може се изјавити жалба министру надлежном за положај привредних друштава и других облика пословања, у року од 30 дана од дана објављивања на интернет страни Агенције за привредне регистре, а преко Агенције.

РЕГИСТРАТОР
Миладин Маглов

ОБАВЕШТЕЊЕ:

Обавештавамо вас да сте у обавези да се обратите Пореској управи, уколико се у прилогу овог решења не налази потврда о додели пореског идентификационог броја (ПИБ), ради доделе истог као и поднесете јединствену пријаву на обавезно социјално осигурање, ОДМАХ по пријему овог обавештења, на једном од шалтера било које организационе јединице организације за обавезно социјално осигурање (Републички фонд за пензијско и инвалидско осигурање, Републички завод за здравствено осигурање, Национална служба за запошљавање) или преко портала Централног регистра обавезног социјалног осигурања (<http://www.croso.rs/>).

4. REŠENJE O ODREĐIVANJU ODGOVORNOG PROJEKTANTA

Na osnovu Pravilnika o sadržini, načinu i postupku izrade i način vršenja kontrole tehničke dokumentacije prema klasi i nameni objekata ("Službeni glasnik RS", br. 96/2023) kao:

ODGOVORNI PROJEKTANT

Za izradu Elaborata uređenja obale sa postavljanjem pristupnih pontona, na Bovanskom jezeru u Sokobanji, određuje se:

Bojan Todosijević, dipl.inž.građ.licenca IKS 317 1389 03

Projektant:

JP „ZELENILO-SOKOBANJA“
Vojislava Ilića 2, Sokobanja

Odgovorno lice:

Bojan Todosijević

Potpis:

A blue circular stamp of the company "JP 'Zelenilo-Sokobanja'" is visible. The stamp contains a four-leaf clover logo in the center. The text around the border reads "Јавно предузеће 'Зеленило-Сокобанја'" at the top and "СОКОБАЊА" at the bottom. A handwritten signature in blue ink is written over the stamp.

Broj tehničke dokumentacije:

03-98/2-2023

Mesto i datum:

Sokobanja, 26.12 2023. god.



ИНЖЕЊЕРСКА КОМОРА СРБИЈЕ

ЛИЦЕНЦА

ОДГОВОРНОГ ПРОЈЕКТАНТА

На основу Закона о планирању и изградњи и
Статута Инжењерске коморе Србије

УПРАВНИ ОДБОР ИНЖЕЊЕРСКЕ КОМОРЕ СРБИЈЕ
утврђује да је

Бојан С. Тодосијевић

дипломирани инжењер грађевине
ЈМБ 0705968753715

одговорни пројектант
грађевинских конструкција и архитектонских пројеката

Број лиценце
3171389 03



У Београду,
09. октобра 2003. године

ПРЕДСЕДНИК КОМОРЕ

Милош Лазовић

Проф. др Милош Лазовић
дипл. грађ. инж.

6. TEHNIČKI OPIS

POSTOJEĆE STANJE

Na putu od Aleksinca prema Sokobanji nalazi se veštačka akumulacija **Bovansko jezero**. Dugačko je oko osam kilometara sa najvećom dubinom, ispred brane, oko sedamdeset metara. Udaljeno je oko sedam kilometara od Sokobanje.

Deo Bovanskog jezera se nalazi na teritoriji opštine Sokobanja dok se jedan, manji deo nalazi na teritoriji opštine Aleksinac.

Na jezeru ima više manjih uređenih plaža za kupaće, a voda je vrlo prijatna za kupanje. Pogodno je za veslanje, za vožnje pedalina, a odgovarajuću opremu za uživanje na vodi je moguće iznajmiti.

PLANIRANI RADOVI

Sokobanja je mesto sa najdužom tradicijom bavljenja turizmom. Atraktivna je i posećena tokom cele godine, kako od domaćih tako i stranih turista. Kao naselje koje na svojoj teritoriji poseduje vodenu površinu, nije dovoljno promovisala i iskoristila potencijale samog jezera.

Netaknuta priroda, prekrasni pejzaži, dva jezera, specifična klima, samo su neki od razloga zašto treba posetiti ovo mesto. Pored dece i starije populacije, kojima je šetnja i boravak na vazduhu glavni vid odmora, treba privući i ostale ciljne grupe koje zahtevaju aktivan odmor. Pored široke ponude na nivou cele Srbije, proširenje turističke ponude Sokobanje je prioritet za njen dalji razvoj u oblasti turizma.

Cilj ovog projekta je upravo to, stvaranje nove ponude, promovisanje Sokobanje i njenih potencijala, i uređenje prostora koji je godinama napušten a na način da se ne ugrozi priroda i životna sredina.

Projektom se predviđa organizovanje vožnje brodom celom dužinom jezera, od sela Trubarevca do brane i povratak na početnu tačku, sa stručnim vodičem i mogućnošću pristajanja i kupanja.

Putnicima bi bio omogućen ulazak sa početne tačke, selo Trubarevac, kao i sa suprotne strane jezera, kod glavnog puta za Sokobanju. Pored navedenih predviđeno je i stajalište na takozvanoj “Crvenoj plaži”, koja je najatraktivnije i najposećenije kupalište na trasi jezera.



Slika 1. “Crvena plaza”



Slika 2. Polazna i usputne tačke pristajanja

Polazna stanica, plaza u selu Trubarevac. Predmetna lokacija je izabrana kao polazište zbog mogućnosti postavljanja punjača za brodove, tj. dovoda struje iz sela.



Postojeća plaža je delimično uređena i koristi se. Više pontona bi bilo usidreno u vodi koji se pristupnom rampom povezuju sa obalom. Projektom bi se uredio teren, nasuo šljunkom i opremio zaštitama od sunca (takozvani „kišobrani“ od trske), kako bi se omogućio ugodniji boravak korisnicima. Planira se uređenje površine od oko 100m duž jezera, u širini od 50m.

Radovi na uređenju priobalja obuhvataju:

- čišćenje plitkog dela jezera u zoni postavljanja pontona od rečnog nanosa u sloju od 20cm
- čišćenje obale u delu planirane plaže od krupnog kamenja i žila drvenastih biljaka (drveća i žbunja)
- nivelisanje terena, grabuljanje i priprema za nasipanje šljunkom
- nasipanje i razastiranje sloja šljunka u sloju od 15cm

Radovi bi bili minimalni sa velikim efektom. Pored jezera, realizacijom projekta bi se promovisalo i samo selo Trubarevac.



Slika 3. Polazna tačka broda- plaža sela Trubarevac

Sa druge strane jezera, predviđa se stajalište za prikupljanje putnika koji dolaze glavnim putem iz Sokobanje. Na ovoj lokaciji postoji uređeni deo kampa za pecaroše.



Sa ove lokacije pruža se nezaboravan pogled na planinu Rtanj, koja je reper Sokobanje. I na ovom delu se predviđaju radovi kao i sa polazne stanice, pontoni, pristup, uređenje plaže, opremanje prostora. Sa ove strane se predviđa uređenje od 150m duž same obale iz razloga sto se ovde nalazi i postojeći kamp i obala je na većem delu ogoljena i pristupna.

Pored navedenog, na ovom delu je predviđeno postavljanje mreže i uređenje prostora za igranje odbojke na pesku.



Slika 4. Usputna tačka –strana jezera kod glavnog puta za Sokobanju

Bovansko jezero je veštačko jezero, formirano na prirodnom udubljenju, kao depresija u kome se sakuplja voda iz reke Moravice iz Sokobanje, a koje služi kao akumulacija vode za piće za naselje Aleksinac. Postrojenje za preradu vode se nalazi par kilometara niže posle sela Bovan.

Jezera karakteriše stajaća voda, ima dosta nanosa i djubreta koje reka donese. Projektom je predviđeno i čišćenje priobalnog dela i plitkog dela jezera u zoni uređenja na stajalištima.

Nakon prolaska brodića pored brane, sledeća usputna stanica je “Crvena plaža” koja je najposećenija i najuređenija. U ovom delu jezera postoje, u letnjem periodu, montažni, pokretni objekti za prodaju pića i kafe. Putnici bi nakon pristajanja plovila, mogli da se osveže a po želji i okupaju i plivaju u jezeru.




Slika 5. “Crvena plaza”

Postojeća „Crvena plaža“ se nalazi na teritoriji katastarske opštine Bovan i uređena je za posetioce. Iz navedenih razloga projektom nije planirano njeno uređenje kao ni formiranje nove plaže u ovom delu.

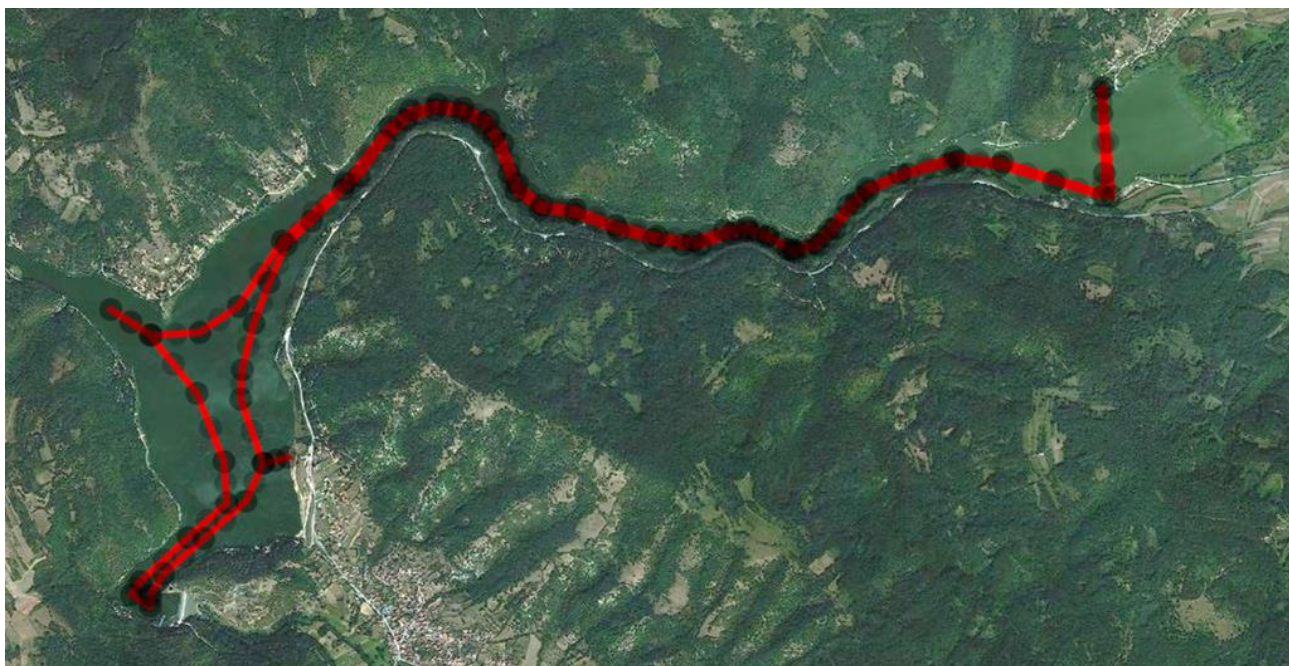
Do nje se dolazi glavnim putem, pristupna je za vozila, što je jedan od glavnih razloga velike posećenosti ovog dela jezera.

Sa druge strane puta, u brdu, nalazi se vikend naselje sa objektima koji pružaju ugostiteljske usluge turistima i posetiocima. Pored objekata koji se izdaju za smeštaj gostima nedavno je otvoren i etno restoran sa pogledom na jezero.



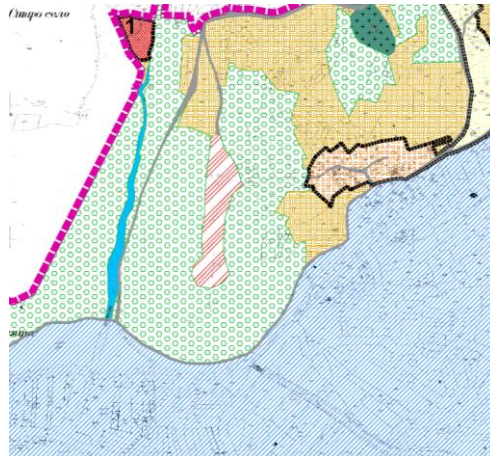
Slika 6. Usputna tačka – “Crvena plaza”

Nakon obilaska i pauze, plovilo bi se istom putanjom vratilo na početnu tačku. Ukupna trasa kretanja plovila sa povratkom je oko 15km. Pejzaži duž jezera su predivni. Veci deo okolne prirode je netaknut. Jedan manji deo obale je izgrađen vikendicama.



Slika 7. Trasa kretanja plovila

Sa strane sela Trubarevac postoji neotkriveno ali evidentirano arheološko nalazište i mali zaliv reke Mratinje. Uređenje ovih lokacija, i organizovanje njihovog obilaska je zadatak za razmišljanje u drugoj fazi projekta.



Јавне функције и службе

- | | |
|---|---------------------------|
| 1 | Пошта |
| 2 | Месна канцеларија |
| 3 | О.Ш. "Митрополит Михајло" |
| 4 | Археолошко налазиште |
| 5 | Дом културе |

Odgovorni projektant:



Bojan Todosijević, dipl.inž.građ.